



ДЕПАРТАМЕНТ ПО НЕДРОПОЛЬЗОВАНИЮ ПО ДАЛЬНЕВОСТОЧНОМУ
ФЕДЕРАЛЬНОМУ ОКРУГУ

(наименование органа, выдавшего лицензию)

ЛИЦЕНЗИЯ
на пользование недрами

Х А Б

серия

0 2 8 2 7

номер

В Э

вид лицензии

Выдана Муниципальное унитарное предприятие
(субъект предпринимательской деятельности, получивший
«Николаевские инженерные сети»
данную лицензию)

в лице директора Кутимского Александра Иннокентьевича
(ф.и.о. лица, представляющего субъект предпринимательской деятельности)

с целевым назначением и видами работ добыча подземных вод

Участок недр расположен Николаевский район, Хабаровский край
(наименование населенного пункта,
района, области, края, республики)

Описание границ участка недр, координаты угловых точек, копии
топопланов, разрезов и др. приводятся в приложении 3

Участок недр имеет статус горный отвод (№ прилож.)
(геологического или горного отвода)

Дата окончания действия лицензии 01.11.2042
(число, месяц, год)

Место штампа
государственной регистрации

Департамент
по недропользованию по ДВФО (Дальнедра)
ЗАРЕГИСТРИРОВАНО
" 2 " ноябрь 2017 г.
В реестре за № 980
Уполномоченный
Дальнедра Голов В.К.

Неотъемлемыми составными частями настоящей лицензии являются следующие документы (приложения):

1. Условия пользования недрами, на 4 л.;
2. Копия решения, являющегося основанием предоставления лицензии, принятого в соответствии со статьей 10¹ Закона Российской Федерации «О недрах» на 1 л.;
3. Схема расположения участка недр на 2 л.;
4. Копия свидетельства о государственной регистрации юридического лица на 1 л.;
5. Копия свидетельства о постановке пользователя недр на налоговый учет на 1 л.;
6. Документ на 1 л., содержащий сведения об участке недр, отражающие местоположение участка недр в административно-территориальном отношении с указанием границ особо охраняемых природных территорий, а также участков ограниченного и запрещенного землепользования с отражением их на схеме расположения участка недр;
геологическую характеристику участка недр с указанием наличия месторождений (залелей) полезных ископаемых и запасов (ресурсов) по ним;
обзор работ, проведенных ранее на участке недр, наличие на участке недр горных выработок, скважин и иных объектов, которые могут быть использованы при работе на этом участке;
сведения о добытых полезных ископаемых за период пользования участком недр (если ранее производилась добыча полезных ископаемых);
наличие других пользователей недр в границах данного участка недр;
7. Перечисление предыдущих пользователей данным участком недр (если ранее участок недр находился в пользовании) с указанием оснований, сроков предоставления (перехода права) участка недр в пользование и прекращения действия лицензии на пользование этим участком недр (указывается при переоформлении лицензии), на _____ л.;
8. Краткая справка о пользователе недр, содержащая: юридический адрес пользователя недр, банковские реквизиты, контактные телефоны, на 1 л.;
9. Иные приложения нет
(название документов, количество страниц)

Уполномоченное должностное лицо
органа, выдавшего лицензию

Начальник Дальнедра

(должность, ф.и.о. лица, подписавшего лицензию)

Бойко Александр Витальевич

Подпись

М. п., дата

02.11.2017



УСЛОВИЯ ПОЛЬЗОВАНИЯ НЕДРАМИ

1. Общие условия

1.1. Пользователь недр: **Муниципальное унитарное предприятие «Николаевские инженерные сети».**

1.2. Наименование участка недр, предоставленного в пользование: **участок Рассошина Личинского месторождения подземных вод, Николаевский район.**

1.3. Вид пользования недрами: **добыча.**

1.4. Наименование основных (преобладающих) видов полезных ископаемых (группировки полезных ископаемых), содержащихся в пределах предоставленного участка недр: **подземные воды для питьевого, хозяйственно-бытового водоснабжения г. Николаевска-на-Амуре.**

1.5. Орган, предоставивший лицензию: **Департамент по недропользованию по Дальневосточному федеральному округу.**

1.6. Основание предоставления права пользования недрами: **решение Комиссии по рассмотрению вопросов о предоставлении права пользования участками недр, внесении изменений, дополнений в лицензию и переоформлении лицензий, а также о досрочном прекращении права пользования недрами на территории Хабаровского края и Еврейской автономной области, отнесенным к полномочиям Департамента по недропользованию по Дальневосточному федеральному округу (протокол от 20.10.2017 № 904-х).**

1.7. Основание оформления лицензии: **приказ Дальнедра от 24.10.2017 № 743 (Приложение № 2 к лицензии).**

2. Пространственные границы и статус участка недр, предоставленного в пользование

Схема расположения участка недр и описание пространственных границ участка недр содержатся в приложении № 3 к настоящей лицензии.

3. Границы земельного участка или акватории, выделенных для ведения работ, связанных с пользованиями недрами.

Земельные, лесные участки, водные объекты необходимые для ведения работ, связанных с использованием недрами, предоставляются Пользователю недр в порядке, установленном законодательством Российской Федерации.

4. Виды, объемы работ на лицензионном участке и сроки их выполнения

4.1. Недропользователь должен производить добычу подземных вод в количестве, не превышающем 16000 м³/сут, 5840 тыс. м³/год для питьевого и хозяйственно-бытового водоснабжения.

4.2. Вести разработку месторождения в соответствии с проектом водозабора, согласованным в установленном порядке не позднее 12 месяцев с даты государственной регистрации лицензии.

4.3. В связи с истечением срока, на который были утверждены запасы подземных вод (25 лет) произвести переоценку запасов на водозаборе по результатам годового мониторинга подземных вод не позднее 3 лет с даты государственной регистрации лицензии.

4.5. Добычу подземных вод производить в количестве, не превышающем величину утвержденных запасов подземных вод.

5. Требования по рациональному использованию и охране недр, охране окружающей среды и безопасному ведению работ

5.1. Недропользователь обязан:

5.1.1. осуществлять замеры количества добываемых подземных вод методами и приборами, соответствующими и удовлетворяющими требованиям действующих стандартов;

5.1.2. использовать добываемую воду для питьевого и хозяйственно-бытового водоснабжения при положительном санитарно-эпидемиологическом заключении Управления Роспотребнадзора по Хабаровскому краю по качеству воды;

5.1.3. вести наблюдения за качественным составом подземных вод в соответствии с требованиями СанПиН 2.1.4.1074-01.

5.1.4. соблюдать установленный порядок консервации и ликвидации скважин, не подлежащих использованию;

5.1.5. обеспечивать соблюдение требований законодательства Российской Федерации, а также утвержденных в установленном порядке стандартов (норм, правил), регламентирующих вопросы рационального использования и охраны недр, охраны окружающей среды, безопасного ведения работ.

5.2. До истечения срока пользования участком недр, в том числе, в случае досрочного прекращения права пользования недрами, Недропользователь в соответствии со статьями 21, 26 Закона Российской Федерации «О недрах» должен в установленном порядке:

5.2.1. завершить или прекратить все виды работ по добыче на участке недр, а также иные сопутствующие работы;

5.2.2. провести по согласованию с соответствующими органами необходимые работы по ликвидации или консервации объектов деятельности на участке недр, осуществляемой в рамках настоящих Условий пользования недрами;

5.2.3. привести скважины и другие сооружения в состояние, обеспечивающее безопасность жизни и здоровья населения, охрану окружающей среды, а также сохранность месторождения, скважин и сооружений;

5.2.4. провести рекультивацию нарушенных земель в установленном порядке и сдать их соответствующим органам, предоставившим земельные отводы;

5.2.5. произвести полный расчет по платежам и налогам, связанным с использованием недрами и негативным воздействием на окружающую среду;

5.2.6. вернуть лицензию на пользование недрами.

До завершения процесса ликвидации или консервации Недропользователь несет ответственность, возложенную на него законодательством Российской Федерации.

6. Налоги и сборы

6.1. Недропользователь должен уплачивать Водный налог за добычу подземных вод в соответствии с Налоговым кодексом РФ (Дальневосточный экономический район, бассейн реки Амур).

6.2. Размер платежей за право пользования недрами может быть изменен на основании вновь принимаемых органами законодательной власти РФ нормативных актов.

7. Отчетность

7.1. Обеспечить своевременное представление в соответствующие органы государственной власти достоверной отчетности, предусмотренной законодательством Российской Федерации, о результатах своей деятельности на участке недр.

7.2. Ежегодно до 31 января следующего за отчетным года высылать в Дальнедра результаты наблюдений по мониторингу подземных вод.

7.3. Недропользователь должен обеспечить представление предусмотренных законодательством и другими нормативно-правовыми актами форм статистической отчетности в связи с добычей подземных вод.

8. Контроль за выполнением условий пользования недрами

8.1. Контроль и надзор за выполнением Недропользователем условий пользования недрами, проведение проверок и принятие мер по устранению выявленных нарушений осуществляется в соответствии с законодательством Российской Федерации.

8.2. Недропользователь обеспечивает представителям контрольных и надзорных органов доступ к объектам работ, а также предоставляет на конфиденциальной основе необходимую информацию, относящуюся к пользованию участком недр на условиях предоставленной лицензии.

9. Прекращение права пользования недрами

9.1. Недропользователь может отказаться в установленном порядке от права пользования участком недр, письменно уведомив об этом Дальнедра.

9.2. Право пользования недрами может быть досрочно прекращено, приостановлено или ограничено Дальнедра на основании и в порядке, установленными статьями 20, 21 Закона РФ «О недрах», если Недропользователем нарушены условия пользования недрами.


9.3. Право пользования недрами может быть также досрочно прекращено по другим основаниям, предусмотренным законодательством Российской Федерации «О недрах».

10. Прочие условия

10.1. В случае вступления всех или отдельных положений настоящих Условий в противоречие с положениями вновь принятого законодательства Российской Федерации Недропользователь обязан руководствоваться вновь принятым законодательством с обязательным внесением дополнений в настоящие Условия.

10.2. При изменении организационной формы, реорганизации или ликвидации, изменении адреса или контактного телефона Недропользователь в двухнедельный срок обязан поставить в известность Дальнедра, сообщив при этом свои предложения относительно пользования недрами.

Начальник Департамента по
недропользованию по Дальневосточному
федеральному округу



А.В. Бойко
2017 г.





ФЕДЕРАЛЬНОЕ АГЕНТСТВО ПО НЕДРОПОЛЬЗОВАНИЮ
(Роснедра)

**ДЕПАРТАМЕНТ ПО НЕДРОПОЛЬЗОВАНИЮ
ПО ДАЛЬНЕВОСТОЧНОМУ ФЕДЕРАЛЬНОМУ ОКРУГУ
(Дальнедра)**

П Р И К А З

г. Хабаровск

24.10.2017

№ 743

О выдаче лицензии на пользование недрами для добычи подземных вод на участке Рассошина Личинского месторождения в Николаевском районе

На основании статьи 10.1 Закона Российской Федерации «О недрах» и в соответствии с рекомендацией Комиссии по рассмотрению вопросов о предоставлении права пользования участками недр, внесении изменений, дополнений в лицензию и переоформлении лицензий, а также о досрочном прекращении права пользования недрами на территории Дальневосточного округа, отнесенным к полномочиям Департамента по недропользованию по Дальневосточному федеральному округу (протокол от 20.10.2017 № 904-х), **ПРИКАЗЫВАЮ:**

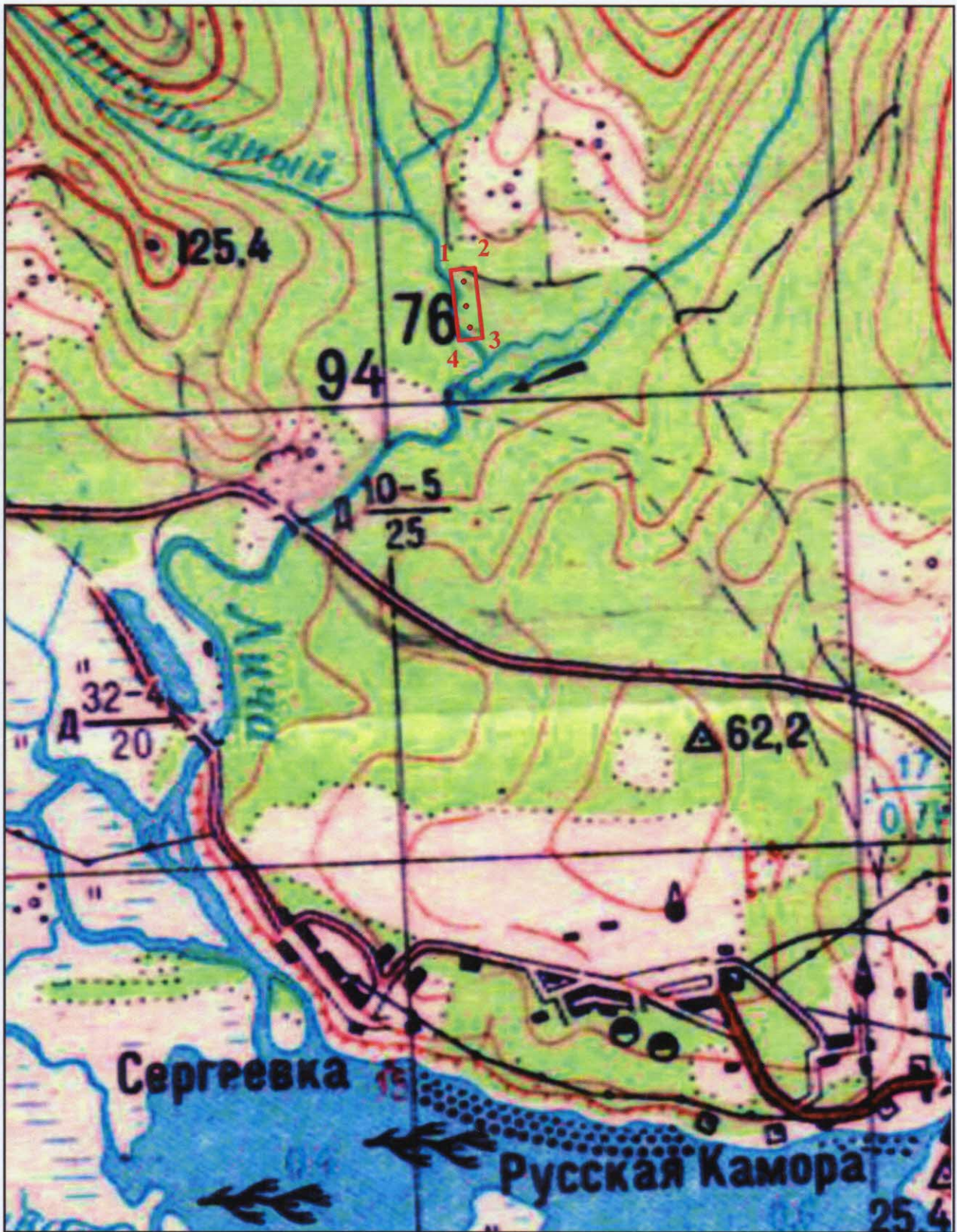
Хабаровскнедра (В.К. Гиль) обеспечить в установленном порядке оформление, государственную регистрацию и выдачу МУП «Николаевские инженерные сети» лицензии на пользование недрами для добычи подземных вод на участке Рассошина Личинском месторождении подземных вод в Николаевском районе.

И.о. начальника

В.Г. Вологин

СХЕМА РАСПОЛОЖЕНИЯ УЧАСТКА НЕДР

Масштаб 1:25 000



Границы Участка недр ограничены контуром прямых линий со следующими географическими координатами угловых точек:

Номер точки	Северная широта			Восточная долгота		
	Градусы	Минуты	Секунды	Градусы	Минуты	Секунды
1	53	10	41	140	38	44
2	53	10	41	140	38	50
3	53	10	31	140	38	51
4	53	10	31	140	38	46

Указание верхней и нижней границ участка недр:


Верхняя граница – нижняя граница почвенного слоя.

Нижняя граница – 150 м от дневной поверхности.

Статус участка недр – горный отвод.

Площадь участка недр составляет 0,03225 кв.км.

Начальник Департамента по
недропользованию по Дальневосточному
федеральному округу


02 ноября

А.В. Бойко
2017 г.

